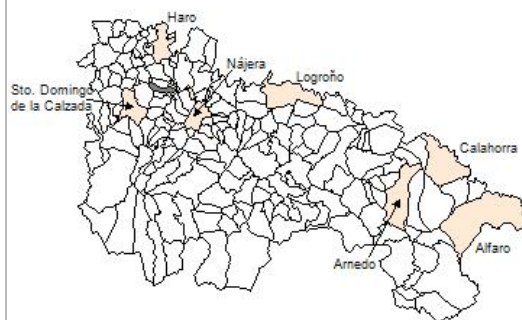


## 1. Datos Generales

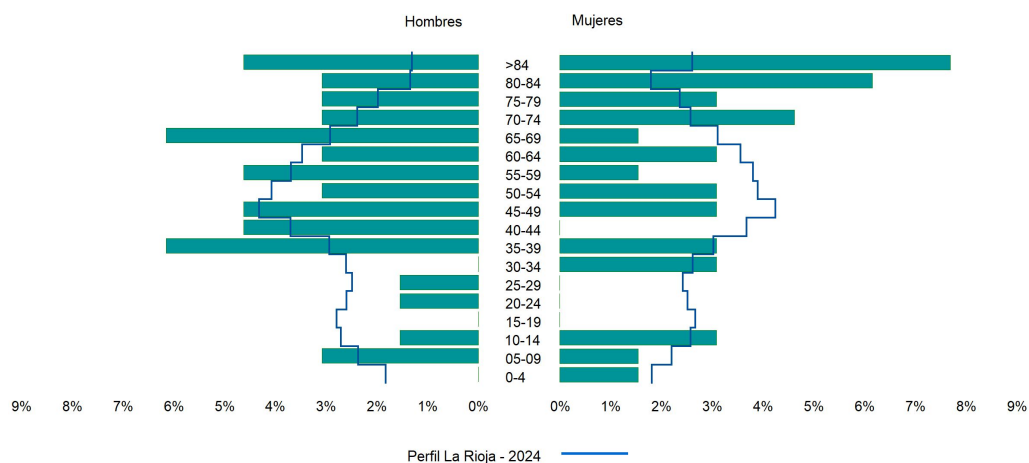
|                                                    |                             |
|----------------------------------------------------|-----------------------------|
| Código INE                                         | 26139                       |
| Municipio                                          | San Torcuato                |
| Partido judicial                                   | Haro                        |
| Zona de salud                                      | Santo Domingo de la Calzada |
| Superficie municipal (Km2)                         | 10,82                       |
| Altitud máx. del núcleo de población principal (m) | 599                         |
| Distancia a la capital                             | 42                          |
| Número de núcleos                                  | 4                           |



## 2. Evolución Demográfica

| Padrón      | 2022 | 2023 | 2024 |
|-------------|------|------|------|
| Total       | 69   | 62   | 65   |
| Hombres     | 37   | 33   | 35   |
| Mujeres     | 32   | 29   | 30   |
| Densidad    | 6,4  | 5,7  | 6,0  |
| Extranjeros | 3    |      |      |

San Torcuato - 2024



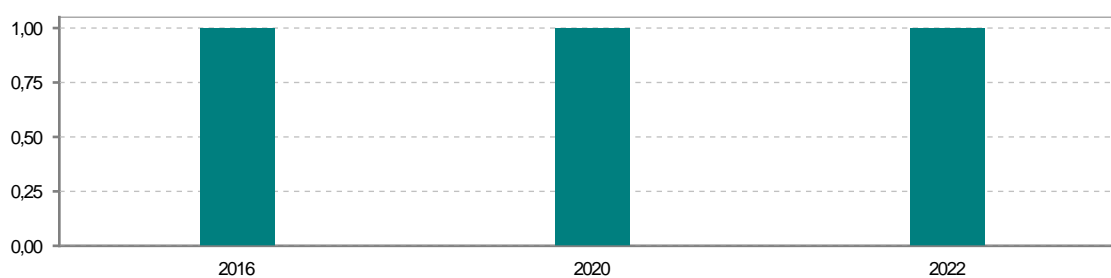
### 3. Índices y tasas de Población (1/1/2024)

|                                                                       | San Torcuato | La Rioja |
|-----------------------------------------------------------------------|--------------|----------|
| Ratio de feminidad (Total Mujeres / Total Hombres) x 100              | 85,71        | 102,64   |
| Índice de infancia (Pob. de 0 a 14 / Pob. Total) x 100                | 10,77        | 13,34    |
| Índice de tendencia (Pob. de 0 a 4 / Pob. de 5 a 9) x 100             | 33,33        | 79,34    |
| Índice de juventud (Pob. de 15 a 29 / Pob. total) x 100               | 3,08         | 15,32    |
| Índice de longevidad (Pob. > 84 / Pob. > 64) x 100                    | 28,57        | 17,48    |
| Índice de vejez (Pob. >= 65 / Pob. Total) x 100                       | 43,08        | 22,12    |
| Tasa de dependencia ((Pob. < 16 + Pob. > 64) / Pob. de 16 a 64) x 100 | 116,67       | 57,66    |
| Tasa de reemplazo (Pob. de 20 a 29 / Pob. de 55 a 64) x 100           | 25,00        | 68,84    |
| Tasa de maternidad (Pob. de 0 a 4 / Mujeres de 15 a 49) x 100         | 16,67        | 17,20    |
| Tasa de residentes extranjeros (Total extranjeros / Pob. Total) x 100 |              | 14,42    |

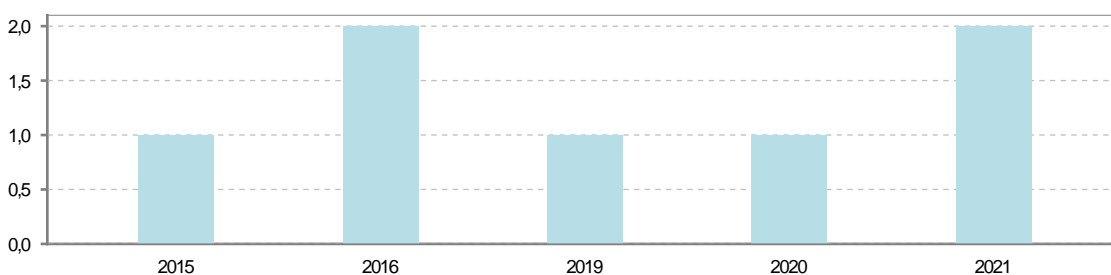
### 4. Movimiento Natural de la Población

|                        | 2018 | 2019 | 2020 | 2021 | 2022 | 2023 |
|------------------------|------|------|------|------|------|------|
| Nacimientos            |      |      | 1    |      | 1    |      |
| Defunciones            |      | 1    | 1    | 2    |      |      |
| Matrimonios            |      |      |      |      |      |      |
| Crecimiento vegetativo |      | -1   | 0    | -2   | 1    |      |

**Nacimientos**

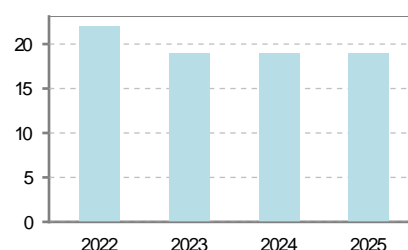


**Defunciones**

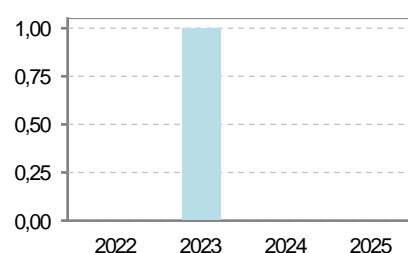


## 5. Mercado Laboral. (a 31 de marzo)

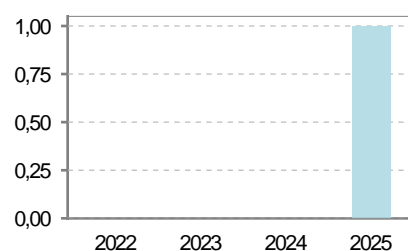
| Afiliados           | 2022 | 2023 | 2024 | 2025 |
|---------------------|------|------|------|------|
| Total               | 22   | 19   | 19   | 19   |
| R.General y otros   | 5    | 5    | 1    | 3    |
| Autónomo no agrario | 8    | 5    | 9    | 9    |
| Autónomo agrario    | 9    | 9    | 9    | 7    |



| Contratos | 2022 | 2023 | 2024 | 2025 |
|-----------|------|------|------|------|
| Total     |      | 1    |      |      |
| Hombres   |      | 1    |      |      |
| Mujeres   |      |      |      |      |



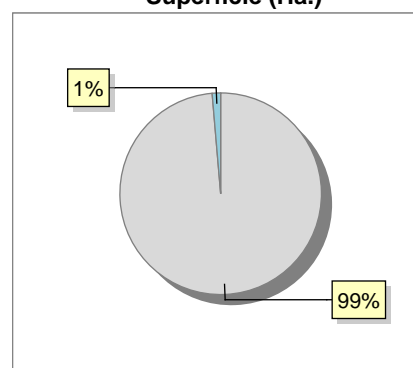
| Paro registrado | 2022 | 2023 | 2024 | 2025 |
|-----------------|------|------|------|------|
| Total           |      |      |      | 1    |
| Hombres         |      |      |      |      |
| Mujeres         |      |      |      | 1    |



## 6. Catastro (2024)

| Titulares                               |          | Unidades Urbanas        |      |
|-----------------------------------------|----------|-------------------------|------|
| Urbano                                  | 300      | Industrial              | 59   |
| Rústico                                 | 299      | Residencial             | 167  |
| Urbano/Rústico                          | 522      | Terciario y comercial   | 13   |
| Unidades Rústicas                       |          | Equipamiento            | 8    |
| Parcelas                                | 610      | Suelo vacante           | 44   |
| Subparcelas                             | 662      | Edificio Singular       | 1    |
| Valor Catastral Rústico                 |          | Superficie Urbana       |      |
| Valor (Miles de Euros)                  | 5.177,55 | Superficie edificada    | 9,97 |
|                                         |          | Superficie sin edificar | 4,73 |
| Valor Catastral Urbano (Miles de Euros) |          |                         |      |
| Valor catastral del suelo               | 4.195,45 |                         |      |
| Valor catastral de la construcción      | 6.453,73 |                         |      |

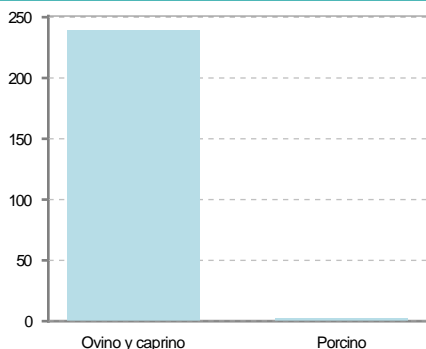
Superficie (Ha.)



● Superficie rústica (Ha.)  
● Superficie urbana (Ha.)

## 7. Ganadería (2024)

|                          | Cabezas ganaderas | Unidades ganaderas |
|--------------------------|-------------------|--------------------|
| <b>Aves</b>              |                   |                    |
| Gallinas                 |                   |                    |
| Pollos                   |                   |                    |
| <b>Bovinos</b>           |                   |                    |
| Terneros de cebo         |                   |                    |
| Vacas de carne           |                   |                    |
| Vacas de ordeño          |                   |                    |
| <b>Conejas</b>           |                   |                    |
| Conejas                  |                   |                    |
| <b>Ovinos y Caprinos</b> | 239               | 35,85              |
| Cabras                   | 24                | 3,60               |
| Ovejas                   | 215               | 32,25              |
| <b>Porcinos</b>          | 2                 | 0,32               |
| Cerdas                   |                   |                    |
| Cerdos de cebo           | 2                 | 0,32               |



## 8. Distribución General del Terreno -Ha. (2023)

|                                          | Total | Regadío | Secano |
|------------------------------------------|-------|---------|--------|
| <b>Total Municipal</b>                   | 1.197 | 955     | 242    |
| <b>Tierras de cultivo</b>                | 1.083 | 955     | 128    |
| Barbecho y otras tierras                 | 11    |         | 11     |
| Cultivos herbáceos                       | 1.054 | 955     | 99     |
| Cultivos leñosos                         | 18    |         | 18     |
| <b>Aprovechamiento pastos</b>            | 6     |         | 6      |
| Eriales                                  | 1     |         | 1      |
| Pastizales permanentes                   | 5     |         | 5      |
| Prados permanentes                       |       |         |        |
| Prados y pastizales naturales            |       |         |        |
| <b>Superficie agraria no utilizada</b>   | 26    |         | 26     |
| Baldíos                                  | 25    |         | 25     |
| Cultivos permanentes                     | 1.    |         | 1      |
| <b>Superficies forestales arboladas</b>  | 37    |         | 37     |
| Espartizal                               |       |         |        |
| Monte abierto                            |       |         |        |
| Monte leñoso                             | 11    |         | 11     |
| Monte maderable                          | 26    |         | 26     |
| <b>Superficie ni agraria ni forestal</b> | 45    |         | 45     |
| Ríos y lagos                             | 2     |         | 2      |
| Superficie no agrícola                   | 39    |         | 39     |
| Terreno improductivo                     | 4     |         | 4      |

## 9. Cultivos herbáceos -Ha. (2023)

|                                 | Secano | Regadío | Total |
|---------------------------------|--------|---------|-------|
| <b>Total cultivos herbáceos</b> | 99     | 955     | 1.054 |
| Cereales grano                  | 78     | 572     | 650   |
| Leguminosas grano               | 16     |         | 16    |
| Patata                          |        | 16      | 16    |
| Cultivos industriales           | 5      | 81      | 86    |
| Flores y plantas                |        |         |       |
| Cultivos forrajeros             |        | 5       | 5     |
| Hortalizas                      |        | 281     | 281   |

## 10. Cultivos leñosos -Ha. (2023)

|                               | Secano | Regadío | Total |
|-------------------------------|--------|---------|-------|
| <b>Total cultivos leñosos</b> | 18     |         | 18    |
| Cítricos                      |        |         |       |
| Frutales                      |        |         |       |
| Viñedo                        | 18     |         | 18    |
| Olivar                        |        |         |       |
| Otros cultivos leñosos        |        |         |       |
| Viveros                       |        |         |       |

## 11. Entidades Financieras

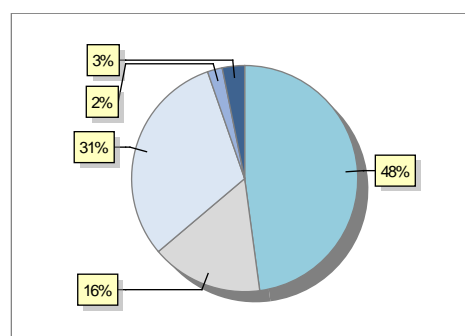
|                                   | 2022 | 2023 | 2024 |
|-----------------------------------|------|------|------|
| Entidades financieras de Depósito | 0    | 0    | 0    |
| Entidades Financieras de Crédito  | 0    | 0    | 0    |

## 12. Salud

|                  | 2022 | 2023 | 2024 |
|------------------|------|------|------|
| Centros de salud | 0    | 0    | 0    |
| Consultorios     | 1    | 1    | 1    |
| Farmacias        | 0    | 0    | 0    |
| Botiquines       | 1    | 1    | 1    |

## 13. Parque de Vehículos

|                        | 2020 | 2021 | 2022 | 2023 |
|------------------------|------|------|------|------|
| Total vehículos        | 95   | 98   | 97   | 94   |
| Automóviles            | 47   | 48   | 49   | 45   |
| Motos                  | 14   | 16   | 15   | 15   |
| Furgonetas y Camiones  | 29   | 29   | 28   | 29   |
| Autobuses              | 0    | 0    | 0    | 0    |
| Tractores industriales | 2    | 2    | 2    | 2    |
| Otros vehículos        | 3    | 3    | 3    | 3    |



## 14. Espacios Deportivos

|                           | 2024 |
|---------------------------|------|
| Campos de tiro            | 0    |
| Campos de golf            | 0    |
| Campos de fútbol          | 0    |
| Rocodromos                | 0    |
| Pistas de petanca         | 0    |
| Pistas de padel           | 0    |
| Pistas de atletismo       | 0    |
| Piscinas cubiertas        | 0    |
| Pistas de squash          | 0    |
| Pistas polideportivas     | 1    |
| Pistas de tenis           | 0    |
| Piscinas al aire libre    | 0    |
| Pabellones polideportivos | 0    |
| Pabellones con fronton    | 0    |
| Frontones                 | 1    |

## 15. Turismo (2024)

|                                                 | Establecimientos | Habitaciones | Plazas |
|-------------------------------------------------|------------------|--------------|--------|
| Hoteles                                         |                  |              |        |
| Casas rurales                                   |                  |              |        |
| Restaurantes                                    |                  |              |        |
| Hostales                                        |                  |              |        |
| Pensiones                                       |                  |              |        |
| Turismo activo                                  |                  |              |        |
| Agencias de viajes                              |                  |              |        |
| Apartamentos                                    |                  |              |        |
| Campings                                        |                  |              |        |
| Albergues turísticos                            |                  |              |        |
| Viviendas de uso turístico                      | 3                |              |        |
| Empresas organizadoras de congresos y reuniones |                  |              |        |

## 16. Conectividad: Banda ancha Fija

| Entidad Municipal | Caudal de Bajada | Fibra optica de centralita | Fibra optica hasta el Hogar |
|-------------------|------------------|----------------------------|-----------------------------|
| San Torcuato      | 6 Mb             | NO                         | NO                          |

## 17. Conectividad: Banda ancha Movil

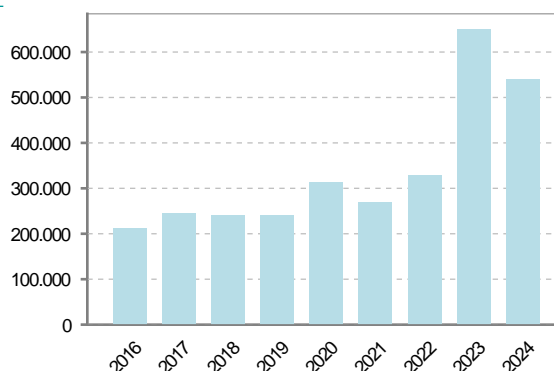
| Entidad Municipal | Caudal de Bajada | UMTS |
|-------------------|------------------|------|
| San Torcuato      |                  | NO   |

## 18. Presupuestos Municipales

### Gastos por capitulos

|                                         |         |
|-----------------------------------------|---------|
| Gastos de Personal                      | 50.900  |
| Gastos en Bienes Corrientes y Servicios | 135.200 |
| Gastos Financieros                      | 500     |
| Transferencias Corrientes               | 26.900  |
| Inversiones Reales                      | 327.500 |
| Transferencias de Capital               | 0       |
| Activos Financieros                     | 0       |
| Pasivos Financieros                     | 0       |

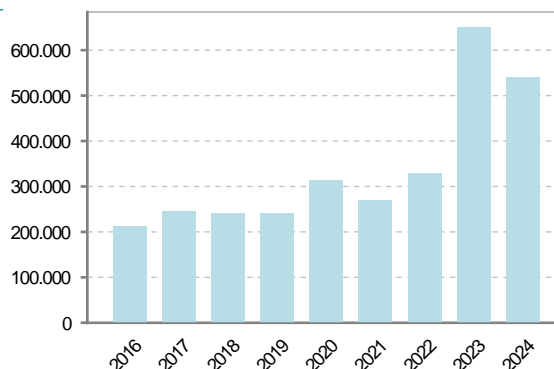
### Gastos



### Ingresos por capitulos

|                                   |         |
|-----------------------------------|---------|
| Impuestos Directos                | 73.500  |
| Impuestos Indirectos              | 29.500  |
| Tasas y Otros Ingresos            | 40.500  |
| Transferencias Corrientes         | 35.000  |
| Ingresos Patrimoniales            | 70.000  |
| Enajenacion de Inversiones Reales | 13.500  |
| Transferencias de Capital         | 279.000 |
| Activos Financieros               | 0       |
| Pasivos Financieros               | 0       |

### Ingresos



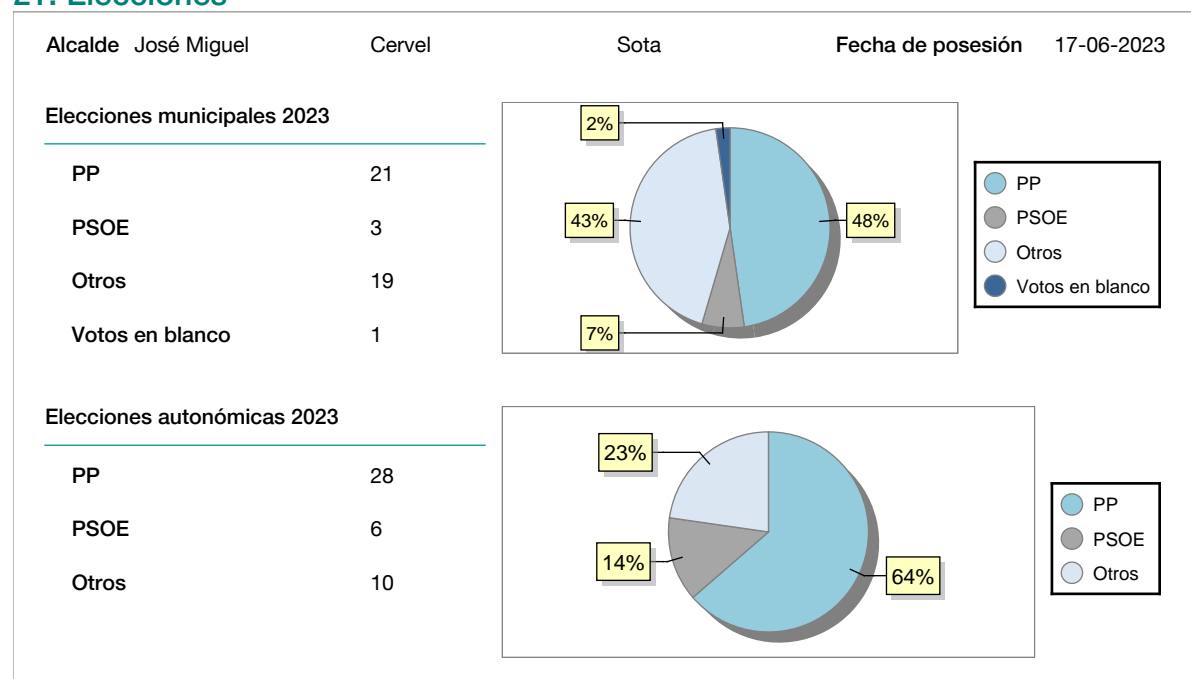
## 19. Educación - Curso 2024 / 2025 - Centros públicos

| Educación Infantil 2º Ciclo, Primaria y Especial |                           | ESO, Bachillerato y Ciclos Formativos |   |
|--------------------------------------------------|---------------------------|---------------------------------------|---|
| Institución educativa                            |                           | Institución educativa                 |   |
| CRA                                              | Sin centro rural agrupado | Centros                               | 0 |
| Colegios                                         | 0                         | <b>Alumnado</b>                       |   |
| <b>Alumnado</b>                                  |                           | ESO                                   | 0 |
| Alumnos                                          | 0                         | Bachillerato                          | 0 |
|                                                  |                           | Ciclos Formativos                     | 0 |
| <b>Alumnos</b>                                   |                           |                                       |   |
| SIN DATOS                                        |                           |                                       |   |

## 20. Educación - Curso 2024 / 2025 - Centros privados

| Educación Infantil 2º Ciclo, Primaria y Especial |   | ESO, Bachillerato y Ciclos Formativos |   |
|--------------------------------------------------|---|---------------------------------------|---|
| Institución educativa                            |   | Institución educativa                 |   |
| Colegios                                         | 0 | Centros                               | 0 |
| <b>Alumnado</b>                                  |   | <b>Alumnado</b>                       |   |
| Alumnos                                          | 0 | ESO                                   | 0 |
|                                                  |   | Bachillerato                          | 0 |
|                                                  |   | Ciclos Formativos                     | 0 |
| <b>Alumnos</b>                                   |   |                                       |   |
| SIN DATOS                                        |   |                                       |   |

## 21. Elecciones



## 22. Renta Media

|                                                | 2021   | 2022   |
|------------------------------------------------|--------|--------|
| <b>Media de la renta por unidad de consumo</b> |        |        |
| Renta neta media por hogar                     | 27.693 | 28.587 |